

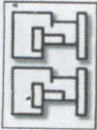
"2024: AÑO DEL BICENTENARIO DE LA ERECCIÓN DEL ESTADO LIBRE Y SOBERANO DE MÉXICO."

INFORMACIÓN SEMESTRAL INVENTARIO DE BIENES INMUEBLES.

DICIEMBRE 2024.

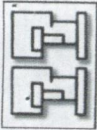
**SECRETARIA DEL AYUNTAMIENTO
2022-2024**

CALIMAYA, MÉX., A 31 DE DICIEMBRE DE 2024.



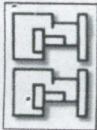
Municipio de Calimaya
 Inventario de Bienes Inmuebles
 Al 31 de Diciembre de 2024.

No. Proceso	Sub Cuenta	Nombre de la Cuenta	Nombre del Inmueble	Ubicación	Localidad	(8) Medidas y Colindancias				Superficie MZ (9)	Superficie Construcción MZ (10)	Fecha de Adquisición (11)	Valor de Adquisición (12)	Uso (13)	Documento de la Posesión (14)	Número de Escritura y/o Contrato (15)	Número del Registro Público de la Propiedad (16)	Clave Catastral (17)	Valor Catastral (18)	Medida de Adquisición (19)	(20) Póliza		Fecha de Alta (21)	(22) Depreciación		Comentarios (23)		
						Norte	Sur	Oriente	Poniente												Tipología	Número		% Mensual	Acumulada			
1	123	1	TERRENOS - JARDINES	EUAREZ S/N SAN LORENZO CUAUHTENCO CALIMAYA S/N CENTRO CALIMAYA	SAN LORENZO CUAUHTENCO	8.40 Y 7.50 CALLE ADOLFO LOPEZ MATEOS ESC. EUFEMIO Y SRA. JAMES LUCIA	13.90 Y 8.10 CALLE DOLOREZ MARIA MORELOS ESC. DELEGACION N.Y SRA. Y SRA. JAMES LUCIA	29.65, 41.00, 10.65 Y 9.65 ESC. EUFEMIO JAMES VICENTE GUERRERO Y SRA. Y SRA.	80.30 TERRENO PARA DELEGACION N. CALLE VICENTE GUERRERO Y SRA.	1,296.25	1,298.25	2011-03-02	15,400.00	PARQUE		2011-03-02			0.00	COMPRA	0000-00-00	00	2021-09-06			15:24:38		
2	123	1	TERRENOS - PANTEONES	CALLE LA GLORIA S/N SAN DIEGO LA HUERTA CALIMAYA	SAN DIEGO LA HUERTA	54.10 Y 3.43 CALLE FERNANDO GUADARRAMA Y SRA. RETUMUND VILLEGAS	53.00 SR. DAVID QUINTERO MA	54.40 SR. WILFRIDO GUADARRAMA MA		3,018.35	3,018.35	2011-03-02	9,000.00	PANTEON		2011-03-02			0.00	COMPRA	0000-00-00	00	2021-09-06			15:57:13		
3	123	1	TERRENOS - PANTEONES	CALLE IGNACIO ZARAGOZA S/N SAN MARCOS DE LA CRUZ CALIMAYA	SAN MARCOS DE LA CRUZ	36.00 Y 26.00 Y 93.60 SR. IGNACIO ZARAGOZA Y CARRERA SAN	131.80 SR. LUCIO CARMONA	69.40 SR. OSCAR GARDUÑO	8.00 CALLE IGNACIO ZARAGOZA		6,178.92	6,178.92	2011-03-02	9,000.00	PANTEON		2011-03-02		0.00	COMPRA	0000-00-00	00	2021-09-06			16:27:36		
4	123	1	TERRENOS - PANTEONES	ALDAMA S/N CALIMAYA DE DIAS GONZALEZ S/N BARRIO DE GUADALUPE CALIMAYA	CALIMAYA	216.00 AV. CALZADA ALVARO OBREGON	245.50 CALLE ALDAMA	102.20 SR. BALTAZAR NUMERO 26	96.70 ESQUELA SECUNDARIA OFICIAL NUMERO 26		23,520.00	23,520.00	1973-09-26	9,000.00	PANTEON	Escritura No. 6,711	1973-09-26			0.00	COMPRA	0000-00-00	00	2022-10-24			13:48:03	
5	123	1	TERRENOS - PANTEONES	CALLE PROLONGACION RAYON SAN BARTOLOMEO TRATELOLCO CALIMAYA	SAN BARTOLOMEO TRATELOLCO	37.00 SR. DOMINGO	37.00 CALLE PROLONGACION RAYON	57.00 SR. JOAQUIN DIAS	56.30 SR. HERBERTO DIAS		2,095.67	2,095.67	2000-02-08	77,000.00	PANTEON	CONTRATO DE COMPRA VENTA	2000-02-08			0.00	COMPRA	0000-00-00	00	2021-09-13			10:08:41	
6	123	1	TERRENOS - PANTEONES	CALLE JOSE MARIA MORELOS S/N SAN LORENZO CUAUHTENCO CALIMAYA	SAN LORENZO CUAUHTENCO	49.00 SR. CLEMENTE ESCALONA LAVANDEROS	54.65 CALLE JOSE MARIA MORELOS	115.30 SR. FERNANDO GOMEZ	119.90 SR. BERNARDO MENDOZA SANCHEZ		6,084.65	6,084.65	2011-03-05	9,000.80	PANTEON		2011-03-05			0.00	COMPRA	0000-00-00	00	2021-09-06			18:25:09	
7	123	1	TERRENOS - PANTEONES	CALLEJON NICOLAS BRIBO S/N SAN ANDRES OCOTLAN CALIMAYA	SAN ANDRES OCOTLAN	67.005 Y 49.15 SRA. MARIA DEL ROSARIO CARRILLO	113.30 SR. ANTONIO OROSCO MENDOZA	113.30 SRA. ANASTACIA OLIVARES Y SRA. LEON SANCHEZ	22.35 Y 91.00 SR. ENRIQUE OLIVARES Y JOSEFINA DE LAS FUENTES		11,624.17	11,624.17	2011-03-05	9,000.00	PANTEON		2011-03-05			0.00	COMPRA	0000-00-00	00	2021-09-13			09:59:07	
8	123	1	TERRENOS - PANTEONES	ABSOLO S/N ZARAGOZA DE GUADALUPE CALIMAYA	ZARAGOZA DE GUADALUPE	148.40 CERRADA PABLO MOLINA	151.40 SR. JESUS TANANGO	74.20 SR. JESUS TANANGO	74.20 CALLE ABASOLO		11,011.28	11,011.20	2011-03-05	508,262.34	PANTEON		2011-03-05			0.00	COMPRA	0000-00-00	00	2021-09-13			10:04:06	
9	123	1	TERRENOS - PANTEONES	CARRERA SAN FELIPE TLALMILCOPAN S/N SANTA MARIA NATIVITAS CALIMAYA	SANTA MARIA NATIVITAS	155.43 SR. ALBINO BOBADILLA MUCIÑO	167.10 PASO DE SERVIDUM BRE	100.51 SR. ALBINO BOBADILLA MUCIÑO	78.00 CARRERA BOBADILLA 5 DE MAYO		12,105.55	12,105.55	2011-02-05	9,000.00	PANTEON		2011-03-05			0.00	COMPRA	0000-00-00	00	2021-09-13			10:13:40	



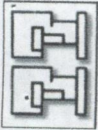
Municipio de Calimaya
 Inventario de Bienes Inmuebles
 Al 31 de Diciembre de 2024.

No. Pr. Reg. (1)	Cue. (2)	Sub. (3)	Nombre de la Cuenta (4)	Nombre del Inmueble (5)	Ubicación (6)	Localidad (7)	(8) Medidas y Colindancias			Superficie M2 (9)	Superficie Construida M2 (10)	Fecha de Adquisición (11)	Valor de Adquisición (12)	Uso (13)	Documento de la Posesión (14)	Número de Escritura y Fecha del Contrato (15)	Número del Registro Público de la Propiedad (16)	Clave Catastral (17)	Valor Catastral (18)	Medida de Adquisición (19)	(20) Póliza		Fecha de Alta (21)	(22) Depreciación		Comentarios (23)
							Norte	Sur	Oriente												Poniente	Número		Fecha	Porcentaje	
10	123	3	TERRENOS - PANTEONES	PANTEON MUNICIPAL	CALLE SIN NOMBRE S/N LA CONCEPCION COATIPAC CALIMAYA S/N S/N CALIMAYA	LA CONCEPCION COATIPAC	60.15 TERRENO DE LABOR	60.42 CALZADA ALEL PANTEON	88.41 TERRENO VALDIO	90.42 TERRENO DE LABOR	2013-03-05	9,000.00	PANTEON	CONTRATO DE DONACION	2013-03-05			0.00	COMPRA		0000-00-00	2021-09-16 00:40:42				
11	123	5	TERRENOS - PREDIOS NO EDIFICADOS	ESCUELA JARDIN DE NIÑOS	LAS JARILLAS S/N ZARAGOZA DE GUADALUPE CALIMAYA S/N S/N CALIMAYA	ZARAGOZA DE GUADALUPE	38.00 SR JOSE NAVA	11.00 CAUSE DE RIO	41.00 CON CAMINO	30.00 SR RAFAELA ARIAS CONZUELO	1994-10-21	20,600.00	ESCUELA	CONTRATO DE DONACION	1994-10-21			0.00	DONACION		0000-00-00	2021-09-15 14:37:24				
12	123	5	TERRENOS - PREDIOS NO EDIFICADOS	PLAZA CIVICA	CALLE ABAZOLO S/N CALIMAYA DE DIAZ GONZALEZ S/N LOS ANGELES CALIMAYA	CALIMAYA	10.55 Y 2.50 CALLE MIGUEL ABAZOLO	12.75 SR MIGUEL JUAREZ	18.84 CALLE TORRES JUAREZ	20.55 SR ENRIQUE TORRES MAIERA	2011-03-05	17,000.00	PLAZA CIVICA		2011-03-05			0.00	COMPRA		0000-00-00	2021-09-16 00:43:13				
13	123	5	TERRENOS - PREDIOS NO EDIFICADOS	PLAZA CIVICA	JUAREZ S/N CALIMAYA DE DIAZ GONZALEZ S/N S/N CALIMAYA	CALIMAYA	2.90 Y 20.48 AYUNTAMIENTO Y ESCUELA ACADEMIA	22.25 PORTALES ENRIQUE CARNEADO	57.83 JARDIN ENRIQUE CARNEADO Y ESCALERAS	33.49 Y 24.38 AYUNTAMIENTO Y FRONTON Y ESCALERAS	2011-03-05	7,000.00	PLAZA CIVICA		2011-03-05			0.00	COMPRA		0000-00-00	2021-09-13 11:45:24				
14	123	5	TERRENOS - PREDIOS NO EDIFICADOS	PLAZA CIVICA	CONTITUENTES S/N SAN BARTOLOTLITO CALIMAYA MEX S/N S/N CALIMAYA	SAN BARTOLOTLITO TRATELOLOCO	28.80 DELGADO N. TANQUE DE AGUA Y CENTRO DE SALUD	26.20 Y 2.45 CALLE IGNACIO LOPEZ RAYON	29.20 SALON DE USOS MULTIPLES	28.45 CON CALLE CONSTITUTY ENTES	2011-03-05	12,000.00	PLAZA CIVICA		2011-03-05			0.00	COMPRA		0000-00-00	2021-09-13 11:49:44				
15	123	5	TERRENOS - PREDIOS NO EDIFICADOS	PLAZA CIVICA	EUCARIO LOPEZ CONTRERAS S/N SANTA MARIA NATIVITAS CALIMAYA MEX S/N CENTRO CALIMAYA	SANTA MARIA NATIVITAS					2011-03-05	12,000.00	CALLE		2011-03-05			0.00	COMPRA		0000-00-00	2021-09-13 12:12:20				
16	123	5	TERRENOS - PREDIOS NO EDIFICADOS	PLAZA CIVICA	ZARAGOZA S/N LA CONCEPCION COATIPAC CALIMAYA MEX S/N CENTRO CALIMAYA	LA CONCEPCION COATIPAC	14.00 CALLE MIGUEL HIDALGO	14.00 CALLE CLINICA IGLESIA Y ESCUELA	85.00 CON CALLE IGNACIO Y ZARAGOZA	85.00 CALLE CLINICA IGLESIA Y ESCUELA ZARAGOZA	2011-03-05	12,000.00	PLAZA CIVICA		2011-03-05			0.00	COMPRA		0000-00-00	2021-09-13 12:15:42				
17	123	5	TERRENOS - PREDIOS NO EDIFICADOS	PLAZA CIVICA	INDEPENDENCIA S/N ZARAGOZA DE GUADALUPE CALIMAYA MEX S/N CENTRO CALIMAYA	ZARAGOZA DE GUADALUPE CALIMAYA	55.40 ESCUELA IGNACIO ZARAGOZA	53.80 CALLE INDEPENDENCIA	30.40 IGLESIA INDEPENDENCIA	36.00 DELEGACION N Y CALLE INDEPENDENCIA	2011-03-05	12,000.00	PLAZA CIVICA		2011-03-05			0.00	COMPRA		0000-00-00	2021-09-13 12:55:28				
18	123	5	TERRENOS - PREDIOS NO EDIFICADOS	PLAZA CIVICA	CALLE SIN NUMERO S/N SAN MARCOS DE CALIMAYA MEX S/N S/N CALIMAYA	SAN MARCOS DE LA CRUZ CALIMAYA					2011-03-05	12,000.00	PLAZA CIVICA		2011-03-05			0.00	COMPRA		0000-00-00	2021-09-13 12:59:11				



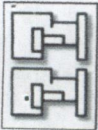
Municipio de Calimaya
 Inventario de Bienes Inmuebles
 Al 31 de Diciembre de 2024.

No. Proceso	Subprograma	Categoría	Nombre de la Cuenta	Número del Inmueble	Ubicación	Localidad	(8) Medidas y Colindancias			Superficie M2 (9)	Superficie Donatario M2 (10)	Fecha de Adquisición (11)	Valor de Adquisición (12)	Uso (13)	Documento de la Fijación (14)	Número de Escritura y Fecha del Contrato (15)	Número del Registro Público de la Propiedad (16)	Clave Catastral (17)	Valor Catastral (18)	Medida de Adquisición (19)	(20) Póliza		Fecha de Alta (21)	(22) Depreciación		Comentarios (23)
							Norte	Sur	Oriente												Poniente	Número		Fecha	Years o de vida	
19	123	5	TERRENOS - PREDIOS NO EDIFICADOS	PLAZA CIVICA	HIDALGO S/N SAN ANDRES OCOTLAN CALIMAYA MEX. S/N CENTRO CALIMAYA	SAN ANDRES OCOTLAN				0.00	2011-03-05	12,000.00	PLAZA CIVICA		2011-03-05			0.00	COMPRA		0000-00-00	2021-09-13				
20	123	5	TERRENOS - PREDIOS NO EDIFICADOS	TERRENO PARA CAMPOS MATERIALES	CALLE PRISCIANO MATA DIAS GONZALEZ CALIMAYA MEX. S/N LOS ANGELES CALIMAYA	CALIMAYA	38.50, 101.0, 51.50 Y 57.70 SRA ISABEL PIÑA, SR SERGIO HERNANDEZ	247.00 LEONARDO TOMAS PEDROZA Y TAYDE SANTIAGO SERRANO	36,196.00	36,196.00	2016-04-15	251,875.00	TERRENO DE BANCO DE MATERIALES	IN MATRICULA CON	2016-04-16	069-01-056-01-00-4444		0.00	COMPRA		0000-00-00	2021-09-13				
21	123	5	TERRENOS - PREDIOS NO EDIFICADOS	TERRENO PARA CECAD	S/N S/N SAN MARTIN CALIMAYA	CALIMAYA	15.00 CAMINO SIN NOMBRE	17.00 CAMINO SERAFIN MALVAIS ROMERO	289.90	289.90	2011-02-05	120,000.00	TERRENO PARA CECAD		2011-02-05			0.00	COMPRA		0000-00-00	2021-09-13				
22	123	5	TERRENOS - PREDIOS NO EDIFICADOS	TERRENO EN SAN DIGO LA HUERTA DEPORTIVOS SIN INSTALACIONES	FRANCISCO VILLA S/N SAN DIEGO LA HUERTA CALIMAYA S/N CENTRO CALIMAYA	SAN DIEGO LA HUERTA	27.90 SR VICTOR VALDEZ GUADARRAMA	66.65 SR ROSENDO GUADARRAMA SALAZAR	1,082.48	1,082.48	1974-08-23	650,000.00	TERRENO	CONTRATO DE COMPRA VENTA	1974-08-23	069-07-045-37-00-0000		0.00	COMPRA		0000-00-00	2021-09-13				
23	###	5	TERRENOS - PREDIOS NO EDIFICADOS	TERRENO	PROFR. JOSE AURELIO VILCHIS BOBADILLA, COL. LAS TORRES	CALIMAYA	27.48 M2, CON SALOME ROSA MARIA TORRES CEJUDO.	11.20 M2, PROPIEDAD DEL AYUNTAMIENTO.	298.15	0	#####	500,000.00	TERRENO	CONTRATO DE COMPRA VENTA	#####			0	COMPRA		#####	0	#####	0	2	
24	123	6	TERRENOS - CAMPOS DEPORTIVOS (SIN INSTALACIONES)	CAMPO DEPORTIVO	INDEPENDENCIA S/N BARR. SAN JUAN CALIMAYA S/N BARRIO DE GUADALUPE CALIMAYA	CALIMAYA	75.25, 15.60, 98.45, 18.75 PREPA, CALLE INDEPENDENCIA Y SR	60.40 Y 95.00 SR ALEJANDRO ROGELIO GOMORA Y PREPA, ENRIQUE VARGAS	41,400.00	41,400.00	2013-05-27	245,000.00	DEPORTIVO	INMATRICULACION	2013-05-27			0.00	COMPRA		0000-00-00	2022-10-24				
25	123	6	TERRENOS - CAMPOS DEPORTIVOS (SIN INSTALACIONES)	CAMPO DEPORTIVO	GUERRERO Y JUAREZ ESQ. MORELOS S/N CALIMAYA DE DIAZ GONZALEZ S/N CENTRO CALIMAYA	CALIMAYA	69.30 Y 37.20 CON IGLESIA DE SAN PEDRO Y SAN PABLO	61.26 VECINOS CALLE VECINOS MORELOS Y CALLE DE CALLE PRINCIPAL GUERRERO	7,967.18	7,967.18	1992-05-11	57,606.00	DEPORTIVO	PUNTO DE ACUERDO DE CABILDO NO.7	1992-05-11			0.00	COMPRA		0000-00-00	2022-10-24				
26	123	6	TERRENOS - CAMPOS DEPORTIVOS (SIN INSTALACIONES)	CAMPO DEPORTIVO	CALLE HIDALGO LA CONCEPCION COATIPAC CALIMAYA S/N CALIMAYA	LA CONCEPCION COATIPAC	101.00 SANIA DE AGUAS NEGRAS	73.39 CON TERRENO VALDIO	7,502.38	7,502.38	2011-03-05	10,000.00	DEPORTIVO		2011-03-05			0.00	COMPRA		0000-00-00	2021-09-13				
27	123	6	TERRENOS - CAMPOS DEPORTIVOS (SIN INSTALACIONES)	CAMPO DEPORTIVO	CAM. A LA CONCEPCION C. S/N SAN BARTOLOMEO TLATELOLCO CALIMAYA S/N S/N CALIMAYA	SAN BARTOLOMEO TLATELOLCO	105.70 CALLE EMILIANO ZAPATA Y SR FELIPE SANCHEZ	77.00 CAMINO A LA CONCEPCION COATIPAC	7,903.00	7,903.00	2011-03-05	20,000.00	DEPORTIVO		2011-03-05			0.00	COMPRA		0000-00-00	2021-09-13				



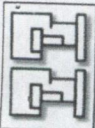
Municipio de Calimaya
 Inventario de Bienes Inmuebles
 Al 31 de Diciembre de 2024.

No. Inm. Pr. Reg. (1)	Cue. (2)	Sub. (3)	Nombre de la Cuenta (4)	Nombre del Inmueble (5)	Ubicación (6)	Localidad (7)	(8) Medidas y Colindancias				Superficie Construida M2 (10)	Fecha de Adquisición (11)	Valor de Adquisición (12)	Uso (13)	Documento que acredita la Posesión (14)	Número de Escritura y Fecha del Contrato (15)	Número del Registro Público de la Propiedad (16)	Clave Catastral (17)	Valor Catastral (18)	Modalidad de Adquisición (19)	(20) Póliza		Fecha de Alta (21)	(22) Depreciación		Comentarios (23)	
							Norte	Sur	Oriente	Poniente											Tipo	Número		Fecha	%		Acumulada
28	123	6	TERRENOS - CAMPOS DEPORTIVOS (SIN INSTALACIONES)	CAMPO DEPORTIVO	LAZARIO CANDENAS SIN NUMERO SAN LORENZO CUAJAUHTENCO S/N S/N CALIMAYA	SAN LORENZO CUAJAUHTENCO	16.00, 19.00 Y 38.00 SRA MISAEL SOCORRO LAZARIO SUEROS SANCHEZ Y EL SR.	78.80 SR	91.70 Y 27.80 CALLE LAZARIO CARDENAS	8.916.17	8.916.17	2011-03-05	10,000.00	DEPORTIVO		2011-03-05			0.00	COMPRA	0000-00-00	00	2022-10-24 17:53:16				
29	123	1	TERRENOS - CAMPOS DEPORTIVOS (SIN INSTALACIONES)	CAMPO DEPORTIVO	CALLE VICENTE GUERRERO ZARAGOZA DE GUDALUPE CALIMAYA	ZARAGOZA DE GUDALUPE	94.50 CON VARIOS	66.40 SR CALLE FIBEL GUADARRAMA	76.50 CON VARIOS	6.633.54	6.633.54	2011-07-07	10,000.00	ESQUEL A	CONTRATO DE DONACION	2011-06-07	069-07-106-01-00-0000	0.00	COMPRA	0000-00-00	00	2021-09-13 14:14:56					
30	123	1	TERRENOS - CAMPOS DEPORTIVOS (SIN INSTALACIONES)	CAMPO DEPORTIVO	EMILIANO ZAPATA SIN NUMERO SANTA MARIA NATIVITAS CALIMAYA	SANTA MARIA NATIVITAS	111.57 CALLE DEL CAMPO	95.91 ESCUELA PRIMARIA JACINTO BENAVENTE	61.17 CON CALLE EMILIANO PALMA	7,000.00	7,000.00	2011-03-05	10,000.00	ESQUEL A	TRASLADO DE DOMINIO	2011-03-05		0.00	COMPRA	0000-00-00	00	2022-10-25 10:05:50					
31	123	1	TERRENOS - CAMPOS DEPORTIVOS (SIN INSTALACIONES)	CAMPO DEPORTIVO	CALLE CARRETERA A CHAPULTEPEC SIN NUMERO SAN ANDRES OCOTLAN CALIMAYA	SAN ANDRES OCOTLAN	118.80 CON BARRANCA	110.00 CARRETERA CHAPULTEPEC Y Y	18-40, 17-00 Y 236.45 ESCUELA ESCUELA GUSTAVO DE BAZ PRADA SERVIDUM BURE	32,940.00	32,940.00	2011-03-05	10,000.00	DEPORTIVO		2011-03-05		0.00	COMPRA	0000-00-00	00	2021-09-16 15:28:49					
32	123	1	TERRENOS - CAMPOS DEPORTIVOS (SIN INSTALACIONES)	CANCHAS DE BASQUETBOL	RODOLFO SANCHEZ GARCIA S/N BARR. EL CALVARIO CALIMAYA DE DIAZ GONZALEZ S/N BARRIO CALVARIO CALIMAYA	CALIMAYA	31.80 SR ERASMO JASSO	40.00 CALLE RODOLFO SANCHEZ GARCIA	3.25 CALLE HIDALGO JASSO	541.16	541.16	2011-03-05	12,000.00	ESQUEL A		2011-03-05		0.00	COMPRA	0000-00-00	00	2021-09-13 14:31:14					
33	123	6	TERRENOS - CAMPOS DEPORTIVOS (SIN INSTALACIONES)	CANCHAS DE BASQUETBOL	CALLE JUAN ALDAMA S/N SAN DIEGO LA HUERTA CALIMAYA	SAN DIEGO LA HUERTA	14.80 CON TERRENO AMPLIACION	14.85 SR TOMAS ECHEBERIA Y CALLE JUAN ALDAMA	26.00 CON DELEGACION IGLESIA	385.45	385.45	2011-03-05	35,000.00	DEPORTIVO		2011-03-05		0.00	COMPRA	0000-00-00	00	2021-09-14 09:46:29					
34	123	1	TERRENOS - CAMPOS DEPORTIVOS (SIN INSTALACIONES)	PLAZA CIVICA	LIBERTAD S/N SAN DIEGO LA HUERTA CALIMAYA	SAN DIEGO LA HUERTA		145.20 SR MIGUEL Y CON SR SR TOMAS EVERARDO VELOZQUE VALDEZ ZARRAS, SR DELGADO Y JOSE DE LA O Y SR DELGADO LEONARDO	202.00 CON SR SR TOMAS EVERARDO SERAFIN VALDES DELGADO Y SR JUAN ZARZA	0.00	0.00	2011-03-05	12,000.00	PLAZA CIVICA		2011-03-05		0.00	COMPRA	0000-00-00	00	2021-09-14 09:59:03					
35	123	1	TERRENOS - CAMPOS DEPORTIVOS (SIN INSTALACIONES)	TERRENO CAMPO DEPORTIVO	CALLE SIN NOMBRE S/N ZARAGOZA DE GUDALUPE CALIMAYA	ZARAGOZA DE GUDALUPE	157.00 CON CAMINO AL MONTE	157.00 CON CAMINO AL MONTE O Y SR DELGADO LEONARDO	15,000.00	15,000.00	2007-01-07	240,000.00	DEPORTIVO		2007-01-07		069-07-077-04-00-0000	0.00	COMPRA	0000-00-00	00	2021-09-14 10:05:45					
36	123	1	TERRENOS - CAMPOS DEPORTIVOS (SIN INSTALACIONES)	ENTRADA AL CAMPO DE FUTBOL	MORELOS S/N SAN DIEGO LA HUERTA CALIMAYA	SAN DIEGO LA HUERTA	3.50 ANGELA VALDES	3.50 CALLE ALFREDO MORELOS	259.00 JUAN GUADARRAMA CARRERO	906.50	906.50	2004-04-14	20,000.00	ESQUEL A	CONTRATO PRIVADO DE COMPRA VENTA	#####	069-07-046-18-00-0000	0.00	COMPRA	0000-00-00	00	2022-10-25 11:50:46					



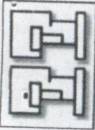
Municipio de Calimaya
 Inventario de Bienes Inmuebles
 Al 31 de Diciembre de 2024.

No. de Programa y Subprograma	Cuentas de Ingresos	Nombre de la Cuenta	Nombre del Inmueble	Ubicación	Localidad	(8) Medidas y Colindancias			Superficie del Terreno (m ²)	Superficie Construida (m ²)	Fecha de Adquisición (11)	Valor de Adquisición (12)	Uso (13)	Documento que acredita la Posesión (14)	Número de Escritura y/o Contrato (15)	Número del Registro Público de la Propiedad (16)	Clave Catastral (17)	Valor Catastral (18)	Modalidad de Adquisición (19)	(20) Póliza		Fecha de Alta (21)	(22) Depreciación		Comentarios (23)		
						Norte	Sur	Oriente												Perímetro	Tipo		Número	Fecha		Tipo o de vida	%
37	123	6	TERRENOS - CAMPOS DEPORTIVOS (SIN INSTALACIONES)	CALLE AGUSTIN ITURBIDE SAN MARCOS DE LA CRUZ CALIMAYA	SAN MARCOS DE LA CRUZ	74.42 CALLE AGUSTIN DE ITURBIDE	80.67 CALLE SIN NOMBRE	143.30 CON SECUNDARIA	20.62, 24.64, 31.89 Y 22.64 SR DAVID CUMEDO Y SR. TOMAS	10,121.00	10,121.00	2012-05-31	121,000.00	UNIDAD DEPORTIVA	CONTRATO DE COMPRA VENTA	2012-05-31	069-30-016-06-0000	0.00	COMPRA	0000-00-00	00	2021-09-16	8 años 5 meses	2	6.67	673.35	
38	123	3	EDIFICIOS NO HABITACIONALES - BODEGAS Y DEPOSITOS	CAM. AL ZOOLOGICO S/N SANTA MARIA NATIVISTAS CALIMAYA	SANTA MARIA NATIVISTAS	13.20 CAMINO AMALIO AL ZOOLOGICO	16.42 TANQUE HERMANDEZ	17.70 SR AMALIO GOMEZ HERNANDEZ	225.97 TANQUE ELEVADO	225.97	225.97	2011-03-02	4,000.00	DEPOSITO DE AGUA	2011-03-02			0.00	COMPRA	0000-00-00	00	2021-09-14	8 años 5 meses	2	6.67	673.35	
39	123	3	EDIFICIOS NO HABITACIONALES - BODEGAS Y DEPOSITOS	CAM A SAN MARCOS DE LA CRUZ CALIMAYA	SAN MARCOS DE LA CRUZ	6.40 SR MARIANO VALDES	6.37 CAMINO AL MONTE	6.40 SR MARIANO VALDES	40.96 CAMINO DE SACA	40.96	40.96	2011-03-02	4,000.00	DEPOSITO DE AGUA	2011-03-02			0.00	COMPRA	0000-00-00	00	2021-09-14	8 años 5 meses	2	6.67	673.35	
40	123	3	EDIFICIOS NO HABITACIONALES - BODEGAS Y DEPOSITOS	BARRANCA EL CALVARIO CALIMAYA	CALIMAYA	10.00 BARRANCA EL CALVARIO	40.00 SR PEDRO GARAY	40.00 SR PEDRO GARAY	400.00	400.00	1991-01-15	66,000.00	BODEGA	CONTRATO DE DONACION	1991-01-15		690111901	0.00	DONACION	0000-00-00	00	2021-09-14	8 años 5 meses	2	110.00	11,110.00	
41	123	3	EDIFICIOS NO HABITACIONALES - BIBLIOTECAS	BENITO JUAREZ S/N CALIMAYA	CALIMAYA	50.18 SR ALEJANDRO, MARGARITA ENRIQUE A. SERGIO Y RAUL RODRIGUEZ ZAGUIBALAR	27.68, 4.80 Y 3.87 JARDIN ENRIQUE GONZALEZ S/N CALIMAYA	15.07 SR MIGUEL ANGEL JUAREZ ESC. ACADERMIA Y CALLE	1,189.55	1,189.55	2011-03-02	40,000.00	EDIF. PUBLICO COMERCIAL	INMATRICULACION PUBLICA ADMINISTRATIVA	#####	3605/148/08		0.00	COMPRA	0000-00-00	00	2022-10-25	8 años 5 meses	2	66.67	6,733.35	
42	123	4	EDIFICIOS NO HABITACIONALES - BIBLIOTECAS	CALLE CONSTITUYENTES S/N SAN BARTOLOTTLO CALIMAYA	SAN BARTOLOTTLO	10.40 SR VALENTE GARCIA FLORES	10.40 CON PLAZA CIVICA ELEVADO	9.40 CON POZO ELEVADO	97.76	97.76	2011-03-02	337,463.50	EDIF. PUBLICO COMERCIAL		2011-03-02			0.00	COMPRA	0000-00-00	00	2021-09-14	8 años 5 meses	2	582.44	56,806.36	
43	123	4	EDIFICIOS NO HABITACIONALES - BIBLIOTECAS	HIDALGO S/N CENTRO SAN ANDRES Ocotlan	SAN ANDRES Ocotlan	24.20 Y 25.00 SR CRISOFORO MARTINEZ	53.20 SR DOMINGO ARELLANO	21.00 CON DELEGACION	889.50	889.50	2008-12-19	340,026.30	EDIF. PUBLICO COMERCIAL	IN MATRICULACION	2008-12-19			0.00	COMPRA	0000-00-00	00	2021-09-14	8 años 5 meses	2	546.71	57,237.76	
44	123	5	EDIFICIOS NO HABITACIONALES - EDIFICIOS ADMINISTRATIVOS	CALLE SIN NOMBRE S/N SAN MARCOS DE LA CRUZ CALIMAYA	SAN MARCOS DE LA CRUZ				0.00	0.00	2011-03-02	10,000.00	EDIF. PUBLICO COMERCIAL		2011-03-02		0.00	COMPRA	0000-00-00	00	2021-09-14	8 años 5 meses	2	16.67	1,683.35		
45	123	5	EDIFICIOS NO HABITACIONALES - EDIFICIOS ADMINISTRATIVOS	EUCARIO LOPEZ CONTRERAS S/N SANTA MARIA NATIVISTAS CALIMAYA	SANTA MARIA NATIVISTAS	15.80 CALLE DE SEPTIEMBRE	14.95 CALLE ISABELLA CATALUCA	36.60 CALLE EUCARIO LOPEZ CONTRERAS	547.17	547.17	2011-03-02	10,000.00	EDIF. PUBLICO COMERCIAL		2011-03-02		0.00	COMPRA	0000-00-00	00	2021-09-14	8 años 5 meses	2	16.67	1,683.35		



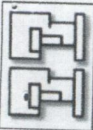
Municipio de Calimaya
 Inventario de Bienes Inmuebles
 Al 31 de Diciembre de 2024.

No. Inventario	Subcuenta	Código	Nombre de la Cuenta	Nombre del Inmueble	Ubicación	Localidad	(8) Medidas y Colindancias				Superficie Construida M2 (10)	Fecha de Adquisición (11)	Valor de Adquisición (12)	Uso (13)	Documento que acredita la Posesión (14)	Número de Escritura y/o Fecha del Contrato (15)	Número del Registro Público de la Propiedad (16)	Clave Catastral (17)	Valor Catastral (18)	Modalidad de Adquisición (19)	(20) Política		(21) Depreciación		Comentarios (22)	
							Morte	Sur	Oriente	Posante											Fecha de Alta (21)	Número	Fecha	Tempo de Vida		% Mensual
46	123	5	EDIFICIOS NO HABITACIONALES - ALES - EDIFICIOS ADMINISTRATIVOS	DELEGACION MUNICIPAL	CONSTITUYENTES S/N SAN BARTOLOTO CALIMAYA MEX. S/N CENTRO CALIMAYA	SAN BARTOLOTO TLATELOLCO CALIMAYA	10.40 SR VALENTE GARCIA FLORES	10.40 CON PLAZA CIVICA ELEVADO	9.40 CON POZO CONSTITUYENTES	9.40 CON CALLE ELEVADO	0.00	2011-03-02	10,000.00	EDIF. PUBLICO COMER CIAL		2011-03-02			0.00	COMPRA	0000-00-00	2021-09-14	2	16.67	1,683.35	
47	123	5	EDIFICIOS NO HABITACIONALES - ALES - EDIFICIOS ADMINISTRATIVOS	DELEGACION MUNICIPAL	CALLE IGNACIO ZARAGOZA S/N LA CONCEPCION CONTAPAC CALIMAYA MEX. S/N CENTRO CALIMAYA	LA CONCEPCION CONTAPAC CALIMAYA	6.64 SRA MONICA	6.64 CON CALLE CUAHUTE MOC	11.50 CALLE ARMANDO ZARAGOZA	11.50 SR IGNACIO CORDOBA	76.36	2011-03-02	10,000.00	EDIF. PUBLICO COMER CIAL		2011-03-02			0.00	DONACION	0000-00-00	2021-09-14	2	16.67	1,683.35	
48	123	5	EDIFICIOS NO HABITACIONALES - ALES - EDIFICIOS ADMINISTRATIVOS	DELEGACION MUNICIPAL	JUAREZ ESQ. MORELOS S/N SAN LORENZO CALIMAYA MEX. S/N CENTRO CALIMAYA	SAN LORENZO CALIMAYA	9.08 CON PLAZA CIVICA	9.00 CALLE MORELOS	8.75 SRA MARIA LOPEZ	8.75 CALLE JUAREZ	79.10	2011-03-02	10,000.00	EDIF. PUBLICO COMER CIAL		2011-03-02			0.00	COMPRA	0000-00-00	2021-09-14	2	16.67	1,683.35	
49	123	5	EDIFICIOS NO HABITACIONALES - ALES - EDIFICIOS ADMINISTRATIVOS	DELEGACION MUNICIPAL	LIBERTAD S/N SAN DIEGO LA HUERTA CALIMAYA MEX. S/N CENTRO CALIMAYA	SAN DIEGO LA HUERTA CALIMAYA	10.82 Y 2.89 CANCHAS DE BASQUET BOOL Y LECHERIA	13.10 CON CALLE ALDAMA	11.80 SR ROSENDO GUADARRAMA SALAZAR	2.88 Y 8.93 CON CANCHAS DE BASQUET BOOL	131.67	2011-03-02	50,900.00	EDIF. PUBLICO COMER CIAL		2011-03-02			0.00	DONACION	0000-00-00	2021-09-14	2	84.83	8,568.15	
50	123	5	EDIFICIOS NO HABITACIONALES - ALES - EDIFICIOS ADMINISTRATIVOS	TECALI	JESUS MARIA S/N SANTA MA NATIVITAS CALIMAYA MEX. S/N CENTRO CALIMAYA	SANTA MA NATIVITAS CALIMAYA	15.75 Y 2.35 CALLE JESUS MARIA	14.30 Y 2.83 CALLE DE SEPTIEMBRE	19.00 CALLE LA MISION	21.42 SR LUIS MUÑOS BUSTOS	380.38	1993-02-22	59,144.83	EDIF. PUBLICO COMER CIAL	CONTRATO DE COMPRA VENTA	1993-02-22			0.00	COMPRA	0000-00-00	2021-09-14	2	58.57	9,956.02	
51	123	5	EDIFICIOS NO HABITACIONALES - ALES - EDIFICIOS ADMINISTRATIVOS	BASTRO MUNICIPAL	PROL. HIDALGO S/N CALIMAYA MEX. S/N CENTRO CALIMAYA	CALIMAYA	33.02 SR GUILLERMO MORALES	28.80 BARRANCA EL CALVARIO	16.80 Y 6.30 CALLE NOGALES Y SR SABINO MORALES	20.85 CALLE MIGUEL HIDALGO	0.00	2011-03-02	36,012.99	EDIF. PUBLICO COMER CIAL		2011-03-02	0690193507		0.00	COMPRA	0000-00-00	2021-09-15	2	63.35	6,398.83	
52	123	5	EDIFICIOS NO HABITACIONALES - ALES - EDIFICIOS ADMINISTRATIVOS	OFICINAS EIDIALES	CONSTITUYENTES S/N SAN BARTOLOTO TLATELOLCO CALIMAYA MEX. S/N CENTRO CALIMAYA	SAN BARTOLOTO TLATELOLCO CALIMAYA	47.00 CON CANCHAS DE BASQUET BOOL Y LOTE DONADO PABLO CASAL	48.00 CON CAMINO DE POR MEDIO LOTE (GANIA) EN UN	19.50 CALLE MORELOS SUPERFICIE CONSTITUYENTE EN UN	0 CARECE DE MEDIDA DEVIDO A QUE LA SUPERFICIE CONSTITUYENTE EN UN	558.25	2011-03-02	210,531.04	EDIF. PUBLICO COMER CIAL		2011-03-02	069-29-013-05-0000		0.00	COMPRA	0000-00-00	2021-09-15	2	350.89	35,439.42	
53	123	5	EDIFICIOS NO HABITACIONALES - ALES - EDIFICIOS ADMINISTRATIVOS	DIF MUNICIPAL	MATAMOROS S/N CENTRO CALIMAYA DE DIAZ GONZALEZ S/N CENTRO CALIMAYA	CALIMAYA	14.80 SRA IRMA AGUILAR	14.80 CALLE MATAMOROS	49.00 SRA ASUNCION AGUILAR GONGORA	49.50 SR GABRIEL BOBADILLA	725.20	2000-02-09	209,477.40	EDIF. PUBLICO COMER CIAL	ESCRITURA PUBLICA	2000-02-09	069-01-058-129-370-23-00-0000		0.00	COMPRA	0000-00-00	2021-09-15	2	349.13	35,262.03	
54	123	5	EDIFICIOS NO HABITACIONALES - ALES - EDIFICIOS ADMINISTRATIVOS	DELEGACION MUNICIPAL	PLAZA CIVICA S/N CENTRO CALIMAYA MEX. S/N CENTRO CALIMAYA	CALIMAYA					0.00	2011-03-02	1,148,649.99	EDIF. PUBLICO COMER CIAL		2011-03-02			0.00	COMPRA	0000-00-00	2021-09-15	2	1,914.42	193,356.10	



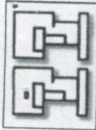
Municipio de Calimaya
 Inventario de Bienes Inmuebles
 Al 31 de Diciembre de 2024.

No. Próg.	Subcategoría	Código	Nombre de la Entidad	Ubicación	Localidad	(8) Medidas y Colindancias				Superficie Construida M2	Fecha de Adquisición (11)	Valor de Adquisición (12)	Uso (13)	Documento de la Posesión (14)	Número de Escritura y Fecha del Contrato (15)	Número del Registro Público de la Propiedad (16)	Clave Catastral (17)	Valor Catastral (18)	Modalidad Adquisitiva (19)	(20) Política		(21) Desprecación		Comentarios (22)		
						Norte	Sur	Oriente	Poniente											Fecha	Número	Tempo de vida	%		Acumulada	
55	123	5	DELEGACION MUNICIPAL	CALLE IGNACIO ALLENDE DE LA CRUZ CALIMAYA	SAN MARCOS DE LA CRUZ	12.85	8.30 SR	7.50 SR	10.60	90.00	1997-04-21	149,516.51	EDIF. PUBLICO COMERCIAL	ACTA DE CABILDO	1997-04-21	069-01-058-23-00-0000	0.00	DONACION	0000-00-00	2021-09-15	8 años	2	249.19	25,168.59		
56	123	5	PIANTA ALTA DEL DIF	MATAMOROS S/N CENTRO CALIMAYA	CALIMAYA	14.80 SRA IRIMA AGUILAR	14.80	49.00 SRA ASUNCION AGUILAR GONGORA	49.50 SR GABRIEL BOBADILLA	725.20	2001-03-05	82,753.09	EDIF. PUBLICO COMERCIAL	ACTA ENTREGA-RECEPCION DE LA OBRA	2001-03-05	069-01-058-23-00-0000	0.00	COMPRA	0000-00-00	2021-09-15	8 años	2	137.92	13,930.09		
57	123	5	DELEGACION MUNICIPAL	5 DE MAYO S/N CENTRO ZARAGOZA DE CALIMAYA	ZARAGOZA DE GUDALUPE	25.00	25.40	36.00	36.30	900.00	2011-03-05	497,259.73	EDIF. PUBLICO COMERCIAL		2011-03-05			0.00	DONACION	0000-00-00	2021-09-15	8 años	2	828.77	83,705.41	
58	123	5	BIBLIOTECA Y DELEGACION	EUCARIO LOPEZ CALIMAYA	SANTA MARIA NATIVISTAS	15.80	14.95	36.60	10.80 Y 25.26 SR MARIA ELENA Y SR ERNESTO BOBADILLA GONZALEZ	547.17	2011-03-05	610,454.88	EDIF. PUBLICO COMERCIAL		2011-03-05			0.00	DONACION	0000-00-00	2021-09-15	8 años	2	1,017.42	102,759.88	
59	123	5	BIBLIOTECA PUBLICA	CALLE IGNACIO ZARAGOZA S/N CALIMAYA	LA CONCEPCION COATIPAC	6.64 SRA MONICA	6.64	11.50	11.50 SR ARMANDO CORDOBA ZAPAGOZA	76.36	2011-03-02	113,480.37	EDIF. PUBLICO COMERCIAL		2011-03-02			0.00	COMPRA	0000-00-00	2021-09-15	8 años	2	189.13	19,102.51	
60	123	6	UNIDAD DEPORTIVA	PROLONGACION INDEPENDENCIA S/N BARRIO SAN JUAN CALIMAYA	CALIMAYA					0.00	2011-03-05	#####	PARQUE		2011-03-05			0.00	COMPRA	0000-00-00	2021-09-15	8 años	2	37,189.00	3,756,088.65	
61	123	7	MERCADO MUNICIPAL	HIDALGO 20 CENTRO CALIMAYA	CALIMAYA	60.95 SRA VALENTINA VILLA Y SR MANUEL ALVAREZ	60.95	21.76	24.00	1,405.61	1995-09-22	1,585,606.37	MERCA DO	CONTRATO DE COMPRA VENTA	1995-09-22	06-90-100-32-1	0.00	COMPRA	0000-00-00	2021-09-15	8 años	2	2,642.68	266,910.42		
62	123	8	TERRENO DE EDIFICIO PUBLICO	PROLONGACION JESUS MARIA S/N SANTA MA NATIVISTAS S/N CALIMAYA	SANTA MARIA NATIVISTAS	16.50	27.00	27.00	445.50	445.50	2011-03-05	48,000.00	EDIF. PUBLICO COMERCIAL		2011-03-05			0.00	COMPRA	0000-00-00	2021-09-15	8 años	2	80.00	8,080.00	
63	123	8	POZO DE AGUA	CARR. A STA MA NATIVISTAS S/N CALIMAYA	SAN LORENZO CUAUHTENCO CALIMAYA	20.10	20.05	20.05	403.00	403.00	1984-07-22	2,500.00	POZO DE AGUA	ACTA DE CABILDO	1984-08-22			0.00	DONACION	0000-00-00	2021-09-15	8 años	2	4.17	420.85	



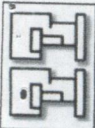
Municipio de Calimaya
Inventario de Bienes Inmuebles
Al 31 de Diciembre de 2024.

No. Inventario	Subcuenta	Categoría	Nombres de la Cuenta	Nombre del Inmueble	Ubicación	Localidad	(8) Medidas y Colindancias				Superficie Construida M2	Fecha de Adquisición	Valor de Adquisición	Uso	Documento que Acredite la Posesión	Número de Escritura y Fecha del Contrato	Número del Registro Público de la Propiedad	Clave Catastral	Valor Catastral	Identificación del Inmueble	(20) Poliza		(22) Depreciación		Comentarios	
							Morte	Sur	Oriente	Poniente											Superficie M2	Superficie M2	Fecha	Número		Fecha
64	123	8	EDIFICIOS NO HABITACIONALES - OTROS EDIFICIOS	POZO DE AGUA	CAM. A SAN MARCOS DE LA CRUZ S/N SANTA MARIA NATIVITAS CALIMAYA MEX. S/N S/N CALIMAYA	SANTA MARIA NATIVITAS	18.76	24.35 SR LORENZO HERMANDEZ ZAPATA	2.78 SR FRANCISCO ESCAMILLA	11.91 CON CAMINO EL ARENAL	290.00	2009-09-13	2.500.00	POZO DE AGUA	CONTRATO DE DONACION	2010-09-13			0.00	DONACION	0000-00-00	8 años 5 meses 13.55-53	2	4.17	4210.85	
65	123	8	EDIFICIOS NO HABITACIONALES - OTROS EDIFICIOS	PORTAL	ADOLFO LOPEZ MATEOS 1 BARR. GUALUPITA CALIMAYA DE DIAZ GONZALEZ S/N BARRIO CALVARIO CALIMAYA	CALIMAYA	24.35 CALLE LOPEZ MATEOS	2.78 SR FRANCISCO HERMANDEZ	2.78 CALLE JUAREZ	67.69	2011-02-05	60.000.00	60.000.00	PORTAL		2011-03-05			0.00	COMPRA	0000-00-00	8 años 5 meses 14-00-48	2	100.00	10,100.00	
66	123	8	EDIFICIOS NO HABITACIONALES - OTROS EDIFICIOS	JARDIN DE NIÑOS EL ROSARIO	BARRANCA LOS ANGELES S/N BARRIOS ANGELES CALIMAYA DE DIAZ GONZALEZ S/N BARRIO LOS ANGELES CALIMAYA	CALIMAYA	33.45 SR RAMON FARFEL ROBLES GARCIA	5.10 BARRACON A LOS ANGELES Y CAMINO A SAN MARCOS.	60.00 SR RAMON FERNANDEZ	60.00 SR RAFAEL ROBLES GARCIA	2,000.00	1996-06-04	60,000.00	ESCUELA	CONTRATO DE COMPRA VENTA	1996-06-04	0690134.11	0.00	COMPRA	0000-00-00	8 años 5 meses 14-37-05	2	100.00	10,100.00		
67	123	8	EDIFICIOS NO HABITACIONALES - OTROS EDIFICIOS	JARDIN DE NIÑOS SAUCES	HIDALGO S/N LOS SAUCES CALIMAYA DE DIAZ GONZALEZ S/N LOS SAUCES CALIMAYA	CALIMAYA	100.00 SR FEDERICO VILLEGAS PIÑA	63.50 SR FEDERICO VILLEGAS Y SR ESTEBAN LOPEZ	54.20 CALLE HIDALGO	13.20 SR FEDERICO VILLEGAS PIÑA	2,155.17	1997-04-21	90,000.00	ESCUELA	CONTRATO DE COMPRA VENTA	1997-03-21	0690103838	0.00	COMPRA	0000-00-00	8 años 5 meses 14-37-16	2	150.00	15,150.00		
68	123	8	EDIFICIOS NO HABITACIONALES - OTROS EDIFICIOS	TERRENO ESCUELA SECUNDARIA	CARRERA CALIMAYA S/N SAN DIEGO LA HUERTA S/N S/N CALIMAYA	SAN DIEGO LA HUERTA	54.30 SRA INES RAMIREZ NUÑEZ	26.90 SR BERNARDO VALDES	52.37 SR ERASMO ESTRADA VALDES	51.77 SR ROGELIO ARRAGA	2,080.00	1995-09-19	80,056.14	ESCUELA	CONTRATO DE COMPRA VENTA	1996-09-19		0.00	COMPRA	0000-00-00	8 años 5 meses 14-18-24	2	133.44	13,477.62		
69	123	8	EDIFICIOS NO HABITACIONALES - OTROS EDIFICIOS	TERRENO CONSTRUCCION DE TELESECUNDARIA A.169	CALLE SIN NOMBRE S/N CALIMAYA CALIMAYA DE DIAZ GONZALEZ S/N BARRIO CALVARIO CALIMAYA	CALIMAYA	60.60 Y 43.36 SR BARRANCA EL CALVARIO	103.50 Y 58.00 CALLE SIN NOMBRE	32.50 Y 107.50 CALLE SIN NOMBRE	9,191.00	1996-04-19	300,000.00	ESCUELA	ACTA DE CABILDO		1997-03-21	06-90-11-000-5	0.00	DONACION	0000-00-00	8 años 5 meses 14-25-21	2	500.00	50,500.00		
70	123	8	EDIFICIOS NO HABITACIONALES - OTROS EDIFICIOS	ESCUELA COBAEM	CALLE SIN NOMBRE S/N SAN ANDRES OCOTLAN CALIMAYA MEX. S/N CALIMAYA	SAN ANDRES OCOTLAN	300.00 CALLE VICENTE FOX	155.50 Y 141.50 CON VARIOS	78.75 CON HERMANO S GOMEZ	30,692.69	2000-10-15	2,336,700.00	ESCUELA	CONTRATO DE DONACION	2000-11-15	06-92-70-85-11	0.00	DONACION	0000-00-00	8 años 5 meses 14-29-38	2	3,894.50	393,344.50			
71	123	8	EDIFICIOS NO HABITACIONALES - OTROS EDIFICIOS	TERRENO PARA DELEGACION	BENITO JUAREZ S/N SAN ANDRES OCOTLAN CALIMAYA MEX. S/N CALIMAYA CENTRO CALIMAYA	SAN ANDRES OCOTLAN	15.05 SR MARCO CARMONA CARBAJAL	14.70 CALLE VICENTE GUERRERO ALARCON	24.30 CON PLAZA CIVICA	358.44	2002-08-19	210,000.00	EDIF. PUBLICO COMERCIAL	CONTRATO DE COMPRA VENTA	2002-08-19	069-24-006-02	0.00	COMPRA	0000-00-00	8 años 5 meses 14-35-46	2	350.00	35,350.00			
72	123	8	EDIFICIOS NO HABITACIONALES - OTROS EDIFICIOS	TERRENO PARA CENTRO DE SALUD	CAM. A SANT MARIA NAT. S/N CALIMAYA MEX. S/N S/N CALIMAYA	SAN ANDRES OCOTLAN	21.85 SR MIGUEL BECERRIL MARIA NATIVITAS	20.00 SR MIGUEL BECERRIL VARGAS	14.98 SRA RUFINA SOMERA ROMERO	403.80	2006-04-24	161,000.00	CENTRO DE SALUD	CONTRATO DE COMPRA VENTA	2006-04-24	6927983130-00000	0.00	COMPRA	0000-00-00	8 años 5 meses 01-21-09	2	268.33	27,101.65			



Municipio de Calimaya
 Inventario de Bienes Inmuebles
 Al 31 de Diciembre de 2024.

No. Proceso	Subcategoría	Nombre de la Comisión	Nombre del Inmueble	Ubicación	Localidad	(8) Medidas y Colindancias				Superficie Construida M2 (10)	Fecha de Adquisición (11)	Valor de Adquisición (12)	Uso (13)	Documento de la Posesión (14)	Número de Escritura y Fecha del Contrato (15)	Número del Registro Público de la Propiedad (16)	Clave Catastral (17)	Valor Catastral (18)	Modalidad de Adquisición (19)	(20) Política		(21) Desprecación		Comentarios (22)	
						Norte	Sur	Oriente	Poniente											Fecha	Moneda	Tempo de Vida	%		Acumulada
73	123	8	EDIFICIOS NO HABITACIONALES - OTROS EDIFICIOS	PALACIO MUNICIPAL	CALIMAYA	31.90 ESTACION ANDADOR	31.90	34.64 PLAZA CIVICA	31.89 SR CARLOS ESCOBAR	1,028.80	2008-06-17	150,000.00	EDIF. PUBLICO COMERCIAL	RESOLUCION DE UN JUICIO A FAVOR DEL AYUNTAMIENTO	2008-06-17	0690100525	0.00	COMPRA	0000-00-00	2021-09-15	8 años 2 meses	2	250.00	25,250.00	
74	123	8	EDIFICIOS NO HABITACIONALES - OTROS EDIFICIOS	PREPA 76	CALIMAYA	45.60, 32.80 Y 3.35 CALLE INDEPENDENCIA	64.35 UNIDAD DEPORTIVA	16.50 Y 64.55 ESPINOZA Y CALLE INDEPENDENCIA	18.90 Y 3.15 SR RAUL	6,617.00	1998-06-30	612,810.26	ESCUELA	CONTRATO DE DONACION	1998-06-30	0690111801	0.00	DONACION	0000-00-00	2021-09-15	8 años 5 meses	2	1,021.35	103,156.39	
75	123	8	EDIFICIOS NO HABITACIONALES - OTROS EDIFICIOS	EDIFICIO PUBLICO COMERCIAL LECHERIA	SANTA MARIA NATIVISTAS	12.10 Y 7.70 CAMINO PARA LOS MEXICALZINGOS	15.17 SR EZEQUIEL MUCIÑO	8.50 ESC. PARA LOS ADULTOS	11.70 CALLE 5 DE MAYO	157.61	2011-03-02	343,391.60	EDIF. PUBLICO COMERCIAL	CERTIFICACION	2011-03-02		0.00	COMPRA	0000-00-00	2022-10-26	8 años 5 meses	2	572.32	57,804.26	
76	123	8	EDIFICIOS NO HABITACIONALES - OTROS EDIFICIOS	EDIFICIO PUBLICO COMERCIAL LECHERIA	LA CONCEPCION COATIPAC	10.30 CALLE HIDALGO	10.30 CON IGLESIA	14.46 CON IGLESIA	14.46 CON CENTRO DE SALUD	148.91	2011-03-02	289,837.19	EDIF. PUBLICO COMERCIAL		2011-03-02		0.00	DONACION	0000-00-00	2021-09-15	8 años 5 meses	2	433.06	48,789.25	
77	123	8	EDIFICIOS NO HABITACIONALES - OTROS EDIFICIOS	TALLER DE COMP. ESC. SEC. TEC. 711	SAN DIEGO LA HUERTA	25.34 CAMINO VIEJO A MEXICALZINGO	5.68, 7.93 Y 12.70 SR EZEQUIEL MUCIÑO	2.60 SR EZEQUIEL MUCIÑO	8.53 CON LECHERIA	170.05	1997-04-21	198,854.64	EDIF. PUBLICO COMERCIAL	ACTA DE RECEPCION DE LA OBRA	1997-04-21		0.00	COMPRA	0000-00-00	2021-09-15	8 años 5 meses	2	331.42	33,473.84	
78	123	8	EDIFICIOS NO HABITACIONALES - OTROS EDIFICIOS	TALLER UGERO	SANTA MARIA NATIVISTAS	19.86 SR RAUL CEJUDO Y SR RODOLFO GOMEZ	19.86 ESTACIONAMIENTO	9.83 ANEXO DEL PALACIO	9.83 SR MARIO ROBLES CEJUDO	170.05	2002-09-05	503,788.25	EDIF. PUBLICO COMERCIAL	CONTRATO DE DONACION	2002-09-05	069-23-066-05-0000	0.00	COMPRA	0000-00-00	2022-10-26	8 años 5 meses	2	839.65	84,804.37	
79	123	8	EDIFICIOS NO HABITACIONALES - OTROS EDIFICIOS	COMANDANCIA MUNICIPAL	CALIMAYA	15.00 SR CESAR HERNANDEZ VALDEZ	15.00 SR ROBERTO GUADARRAMA	23.00 ENTRADA VILLA	17.10 SR RAFAEL ZARAGOZA	195.22	2011-03-02	343,768.99	COMANDANCIA		2011-03-02		0.00	COMPRA	0000-00-00	2021-09-15	8 años 5 meses	2	572.95	57,867.79	
80	123	8	EDIFICIOS NO HABITACIONALES - OTROS EDIFICIOS	CASA DE SALUD	SAN DIEGO LA HUERTA	15.35 SR ENRIQUE GARDUÑO ESTEVEZ	15.35 SR ENRIQUE GARDUÑO ESTEVEZ	10.50 SR ENRIQUE GARDUÑO ESTEVEZ	10.50 SR ENRIQUE ESTEVEZ	301.92	2002-06-20	158,984.80	EDIF. PUBLICO COMERCIAL	ACTA DE CABILDO	2002-06-20	069-07-146-18-0000	0.00	DONACION	0000-00-00	2021-09-15	8 años 5 meses	2	264.97	26,762.42	
81	123	8	EDIFICIOS NO HABITACIONALES - OTROS EDIFICIOS	POZO PROFUNDO	SAN MARCOS DE LA CRUZ	15.35 CON BARBARCA	15.35 CON ENRIQUE GARDUÑO ESTEVEZ	10.50 SR ENRIQUE GARDUÑO ESTEVEZ	10.50 SR ENRIQUE ESTEVEZ	161.17	2011-03-02	595,000.00	POZO PROFUNDO		2011-03-02		0.00	COMPRA	0000-00-00	2021-09-15	8 años 5 meses	2	991.67	100,158.35	



Municipio de Calimaya
 Inventario de Bienes Inmuebles
 Al 31 de Diciembre de 2024.

No. Inm. Pr. Op. (1)	Sub Cuenta (2)	Cuenta (3)	Nombre de la Inmueble (6)	Ubicación (8)	Localidad (7)	(8) Medidas y Colindancias			Superficie M2 (9)	Superficie Construida M2 (10)	Fecha de Adquisición (11)	Valor de Adquisición (12)	Uso (13)	Documento que Acredita la Posesión (14)	Número de Escritura y Fecha del Contrato (15)	Clave Catastral (17)	Valor Catastral (18)	Modalidad de Adquisición (19)	(20) Poliza		Fecha de Alta (21)	(22) Depreciación		Comentarios (23)	
						Norte	Sur	Oriente											Poniente	Tipo		Número	Fecha		Porcentaje
82	123	83	EDIFICIOS NO HABITACION ALES - OTROS EDIFICIOS	CARR. A CHAPULTEPEC S/N ARBOLEDAS CALIMAYA MEX. S/N LAS ARBOLEDAS CALIMAYA	SAN ANDRES OCOTLAN	155.00 TERRENO DE LABOR	120.00 CON CALLE S/N	110.00 CON CALLE VARIOS	17,697.10	17,697.10	2003-01-08	648,737.98	ESCUELA	ACTA ENTREGA-RECEPCION DE LA OBRA	2003-01-08	069-01-058-23-00-0000	0.00	DONACION	0000-00-00	0000-00-00	2021-09-15	2	1,081.23	109,204.23	
83	123	83	EDIFICIOS NO HABITACION ALES - OTROS EDIFICIOS	ALDAMA S/N CENTRO SAN DIEGO LA HUERTA, CALIMAYA DE DIAZ GONZALEZ S/N CENTRO CALIMAYA	SAN DIEGO LA HUERTA	7.00 TERRENO AMPLIACION	7.00 CON DELEGACION	7.00 CANCHAS DE BASQUET BOOL	49.00	49.00	2011-03-02	104,900.15	EDIF. PUB.O COMERCIAL	EDIF. PUB.O COMERCIAL	2011-03-02		0.00	COMPRA	0000-00-00	0000-00-00	2021-09-15	2	174.83	17,658.17	
84	123	83	EDIFICIOS NO HABITACION ALES - OTROS EDIFICIOS	UNIDAD BASICA DE REHABILITACION DIF CALIMAYA	CALIMAYA	14.80 SRA IRMA AGUILAR	14.80 CALLE MATAMOROS	48.50 SRA GABRIEL BOBADILLA	725.70	725.70	2002-01-17	669,944.28	EDIF. COMERCIAL	ACTA ENTREGA-RECEPCION DE LA OBRA	2002-01-17	069-01-058-23-00-0000	0.00	COMPRA	0000-00-00	0000-00-00	2021-09-15	2	1,116.57	112,773.93	
85	123	83	EDIFICIOS NO HABITACION ALES - OTROS EDIFICIOS	ESCUELA BARDA PERIM. ES. ADOLFO LOPEZ (M.) CALIMAYA	SAN DIEGO LA HUERTA	80.21 CON VARIOS	102.00 CON CALLE S/N	41.55 Y 60.75 CON VICENTE CABRERA	0.00	1997-04-21	101,769.91	101,769.91	ESCUELA	ACTA DE CABILDO	1997-04-21		0.00	DONACION	0000-00-00	0000-00-00	2021-09-16	2	169.62	17,131.29	
86	123	83	EDIFICIOS NO HABITACION ALES - OTROS EDIFICIOS	JARDIN DE NIROS SOR GUADALUPE CALIMAYA MEX. S/N LA COLONA CALIMAYA	ZARAGOZA DE GUADALUPE CALIMAYA	20.90 Y 8.80 SRA ANTONIO Y CALLE GUERRERO	30.00 SRA DIONICIO SANCHEZ	73.35 SRA ANTONIO ESCAMILLA	910.50	910.50	1995-05-11	104,373.75	ESCUELA	CONTRATO DE COMPRA VENTA	1995-05-11		0.00	COMPRA	0000-00-00	0000-00-00	2021-09-15	2	173.96	17,569.60	
87	123	83	EDIFICIOS NO HABITACION ALES - OTROS EDIFICIOS	ESC. SEC. 710 MIGUEL HIDALGO CALIMAYA	LA CONCEPCION COATPAC	80.21 CON VARIOS	102.00 CON CALLE S/N	41.55 Y 60.75 CON VICENTE CABRERA	8,496.62	8,496.62	2001-12-17	365,838.00	ESCUELA	ACTA ENTREGA-RECEPCION DE LA OBRA	2001-12-17		0.00	DONACION	0000-00-00	0000-00-00	2021-09-15	2	699.73	61,582.73	
88	123	93	EDIFICIOS NO HABITACION ALES - RASTROS	PROL HIDALGO S/N BARR EL CALVARIO CALIMAYA S/N BARRIO CALVARIO CALIMAYA	CALIMAYA	973.00	2011-03-02	30,000.00	973.00	2011-03-02	0.00	EDIF. COMERCIAL		2011-03-02	690493567	0.00	COMPRA	0000-00-00	0000-00-00	2021-09-16	2	50.00	5,050.00		

H. AYUNTAMIENTO CONSTITUCIONAL DE CALIMAYA EDO. DE MEX.
CALIMAYA
 TRADICIÓN Y MODERNIDAD
 2022 - 2024
TESORERIA

Presidente Municipal
 L.C. OSCAR HERNANDEZ MEX

Tesorero(a) Municipal
 L.C. ALEXIS NOE GARAY MARTINEZ

H. AYUNTAMIENTO CONSTITUCIONAL DE CALIMAYA EDO. DE MEX.
CALIMAYA
 TRADICIÓN Y MODERNIDAD
 2022 - 2024
TESORERIA

Titular del Órgano Interno de Control
 L.C. ROCIO CARRILLO SANCANO

H. AYUNTAMIENTO CONSTITUCIONAL DE CALIMAYA EDO. DE MEX.
CALIMAYA
 TRADICIÓN Y MODERNIDAD
 2022 - 2024
SECRETARÍA DE FISCALÍA

Titular del Órgano Interno de Control
 L.C. SERAFIN ESTRADA VALDES

H. AYUNTAMIENTO CONSTITUCIONAL DE CALIMAYA EDO. DE MEX.
CALIMAYA
 TRADICIÓN Y MODERNIDAD
 2022 - 2024
SINDICATURA

Sindico(a) Municipal
 L.C. LUCIA NAVARRETE BECERRIL